

*Атлантида –
потерянный рай
человечества.*

Автор:

Лукина Римма Александровна

Научный руководитель:

Бессмертная Е.В.

2010 г

СОДЕРЖАНИЕ

I. Введение.....	3
II. Основная часть	
Глава 1. Тектонические процессы и гибель континента.....	4
Глава 2. Сухопутные гипотезы.....	6
Глава 3. Атлантида – потерянный рай человечества.....	6
Глава 4. Экспедиции на Атлантиду.....	11
Глава 5. Атлантида в Средиземном море.....	14
Глава 6. Каспийская Атлантида в Каспийском и Черном морях (метрополия, архонства и колонии).....	14
Глава 7. Атлантида в фантастической литературе.....	15
III. Заключение.....	16
IV. Используемая литература.....	17
V. Приложение.....	18

Введение

Атланти́да ([греч. Ἀτλαντίς](#)) — легендарная земля ([остров-призрак](#), [архипелаг](#) или даже [континент](#)), предположительно находившаяся на месте современного [Атлантического океана](#) и опустившаяся на морское дно, согласно [Платону](#), около 11500 лет назад в результате [Всемирного потоп](#), либо [землетрясения](#), либо другого [катаклизма](#), вместе со своими жителями — «[Атлантами](#)».

Мифический континент, или остров Атлантида, впервые был описан Платоном в диалогах *Тимей* и *Критий* со ссылкой на одного из семи мудрецов Древней Греции – Солона. В ходе своего путешествия в Египет Солон записал рассказ древнеегипетских жрецов, опиравшихся, как считают историки, на письменные свидетельства, оставленные более 30 тыс. лет назад на не дошедших до нас папирусах. Атлантида названа в честь Атланта, брата одного из титанов греческой мифологии – Прометея. По версии Платона, континент населяли атланты – бесстрашный и могучий народ, достигший высочайшего уровня цивилизации. Она располагалась в Атлантическом океане за Гибралтаром и погибла примерно 12 тыс. лет назад (между 9750 и 8570 до н.э.), погрузившись в пучину океана «в один день и бедственную ночь» в результате грандиозной природной катастрофы (приложение 1).

Легенда об Атлантиде не дает покоя человечеству уже третье тысячелетие, о ней написано более 6 тыс. томов. Атлантида - источник вдохновения для многих поколений писателей, художников, драматургов, режиссёров. Множество фильмов, книг, комиксов и игр посвящены жизни Атлантиды, поискам её, или используют Атлантиду как аллегория. Но существовала ли эта загадочная цивилизация? Если да, то когда и где?

Тема моего исследования «Атлантида - потерянный рай человечества», на мой взгляд, **является актуальной**, так как круг вопросов, связанных с изучением Атлантиды весьма широк. Это получение данных о тектонических процессах, о теории существования и гибели Атлантиды, о её местоположении.

Объект исследования: легендарная земля ([остров-призрак](#), [архипелаг](#) или даже [континент](#)).

Цель исследования: изучение теории существования загадочной цивилизации.

В соответствии с поставленной целью в работе рассматриваются следующие **задачи**:

1. Провести исследовательскую работу через изучения научной, художественной литературы, периодической печати и сайтов Интернета по теме исследования;
2. Познакомиться с основными теориями гибели Атлантиды.
3. Объединить подобные взгляды на её местоположение в одну группу.
4. Выступить с информацией перед учащимися школы.

Основными методами исследования стали анализ литературы, сравнение обобщение.

При написании данной работы использовалась следующая литература:

1. Г. Голохвастов «Гибель Атлантиды. Поэмы и стихотворения», издательство «Водолей» и РОИПА, 2008 г.
2. Е.Манин «Прощание с Атлантидой», журнал «Чайка», 1998 г.
3. В.Щербаков «Всё об Атлантиде», М.1990 г.

Интернет ресурсы:

<http://wikipedia.ru> – свободная многоязычная электронная энциклопедия

<http://www.krugosvet.ru> – новейшая научная электронная энциклопедия, содержащая в себе различного рода данные о научных фактах, открытиях, загадках природы и т.д.

Глава 1. Тектонические процессы и гибель континента.

Если подойти к проблеме с геологической точки зрения, то она сводится к следующему вопросу: существовал ли в историческое время микроконтинент или огромный архипелаг, который погрузился в воду катастрофически быстро^{2?} (приложение 2). Не более 20 лет назад в науке господствовали теории фиксизма, согласно которым положения земных континентов неизменны допуская возникновение океанских впадин вследствие резких опусканий блоков

2. Е.Манин «Прощание с Атлантидой», журнал «Чайка», 1998 г.

континентальной литосферы. Это было веским аргументом в пользу существования и гибели Атлантиды. Однако данная концепция противоречит современным представлениям о тектонике литосферных плит, согласно которой континенты погружаться не могут. Континенты! А архипелаги?

С точки зрения этой теории модель гибели Атлантиды выглядит так.

Внешняя оболочка Земли состоит из отдельных, медленнодвигающихся литосферных плит. Гипотетическая гибель Атлантиды представляет особый интерес, во-первых, как крупнейшая геологическая катастрофа, произошедшая на памяти человечества; во-вторых, как результат проявления эндогенных, т.е. глубинных, тектонических процессов, протекающих на границе двух гигантских континентальных плит: африканской и евразийской. Там, где литосферные плиты сходятся, более тонкая и глубоко погруженная океанская литосфера, сталкиваясь с континентальной, ломается и подвигается под нее, увлекая за собой океанские острова. Таким образом, Атлантида находилась в тектонически активной зоне, до сих пор проявляющей вулканическую активность. На карте геофизической изученности Азор-Гибралтарского района хорошо просматривается огромная трещина. Сейсмические данные выявляют в этой области короткофокусные и длиннофокусные землетрясения, аномальное магнитное поле и тепловой поток. Методы глубинного сейсмического профилирования позволили обнаружить признаки частичного поддвига одной плиты под другую, результатом которого могла стать и гибель Атлантиды² (приложение 3).

Не так давно в британском таблоиде The Sun была опубликована статья, в которой утверждалось, что некто обнаружил Атлантиду с помощью фотографий Google Планета Земля. Ниже предлагаю посмотреть фотографию, запечатлевшую необычный рельеф на дне Атлантического океана у берегов Африки (приложение 4).

Увиденное не оставляет никаких сомнений – прямоугольная структура из

2. Е.Манин «Прощание с Атлантидой», журнал «Чайка», 1998 г

многочисленных пересекающихся линий размером с Уэльс, простирающаяся под водой на глубине более 5,5 тыс. метров, заставляет серьезно задуматься. Природа едва ли способна создать такие прямые линии. Загадочные линии находятся в 620 км к западу от Марокко недалеко от Канарских островов.

Уже много веков учёные размышляют над загадкой гибели Атлантиды. Взгляды на её местоположение постоянно менялись и кардинально расходились. Предположительная территория её местонахождения огромна – от Бермудского треугольника через весь Атлантический океан до островов в Средиземном море у берегов Греции и Италии (приложение 5).

Согласно Платону она могла находиться только в Атлантическом океане и нигде иначе. В частности ученые отмечали, что только в Атлантическом океане может поместиться земля размеров 530×350 км и несколько крупных сопутствующих островов (приложение 6).

Глава 2. Сухопутные гипотезы.

Одна из гипотез утверждает, что [Антарктида](#) и есть погибшая Атлантида. Эта гипотеза подробно описана в книге известного писателя [Грэма Хэнкока](#) «[Следы богов](#)». По мнению автора Антарктида была сдвинута в область южного полюса в результате литосферного сдвига. А до этого находилась ближе к экватору и не была покрыта льдом. Однако это предположение имеет противоречия с научными представлениями о геологическом движении материков².

Глава 3. Атлантида – потерянный рай человечества.

Споры о легендарном острове Атлантида, на котором располагался город атлантов, не умолкают вот уже два тысячелетия — с тех пор, как великий Платон рассказал о нем в своих диалогах «Тимей» и «Критий». Где только не искали эту загадочную страну: в Атлантическом океане и Южной Америке, в Средиземном море и Африке, в Малой Азии, Северном море и во многих других местах. Но

2. Е.Манин «Прощание с Атлантидой», журнал «Чайка», 1998 г

там, где Атлантиду «находили», она не отвечала описаниям Платона. А в месте, указанном философом (то есть за Геркулесовыми столпами), этой таинственной земли не могут найти до сих пор...(приложение 7).

Среди ученых существуют два подхода к термину «Атлантида». Как уже говорилось выше, впервые Атлантиду назвал Атлантидой древнегреческий философ Платон. Но предшественники Платона тоже знали о ней, хотя называли эту страну другими именами. Античные авторы под Атлантидой понимали некое государство, которое находилось на одной стадии развития с Грецией, воевало с ней и во время одной из войн погибло в грандиозной катастрофе.

Однако в оккультных науках существует представление об Атлантиде как о некой протоцивилизации, которая предшествовала нашей и погибла в результате целой серии катастроф. Об этом же говорят мифы и легенды народов самых различных стран, проживающих на разных континентах. Но у многих из них существуют представления о каком-то народе, который предшествовал современному человечеству и погиб в результате какого-то мощного катаклизма. «Платон мне друг, но истина дороже», — сказал в свое время великий Аристотель. Вот так была поставлена эта проблема: где, когда и как существовало государство атлантов? Кто-то признает существование Атлантиды без всяких сомнений, кто-то без всяких сомнений отвергает, исходя из формулы: «Этого не может быть, потому что не может быть никогда». Но большинство исследователей считают существование Атлантиды вполне вероятным, но требующим доказательств. Греческий философ Крантор говорит, что в 310 году до нашей эры видел в Египте колонну, на которой была выбита вся история исчезнувшего в морской пучине острова.

Что было известно об Атлантиде Платону? В своих диалогах он сообщает, что Атлантида исчезла в течение одного дня и одной трагической ночи — «за одни ужасные сутки».

Приступая к описанию Атлантиды, Платон предупреждает, что как название самого острова, так и все другие имена в его рассказе — не подлинные, а перевод на греческий язык. Египтяне, которые первые писали историю Атлантиды, перевели атлантские имена на свой лад. Солон, который и сообщил

Платону сведения об этом острове, не видел надобности сохранять египетские названия и перевел их на греческий язык.

Русский поэт-символист В.Я. Брюсов в своем сочинении «Атлантида» отмечает, что «описывает Платон Атлантиду уже в том состоянии, какого она достигла после нескольких тысячелетий культурной жизни, когда на острове было уже много отдельных царств, множество богатых городов и огромное население, исчисляемое миллионами». А сама история острова начиналась с раздела земли между тремя богами-братьями: Зевсом, Аидом и Посейдоном. Посейдону по жребию и достался остров Атлантида и, кроме того, он стал повелителем морей. Когда Посейдон получил Атлантиду, то на острове жили только три человека — «один из мужей, в самом начале произведенный на свет Землю, по имени Евнор с женой Левкиппой и красавицей-дочерью Клейто». Посейдон влюбился в Клейто, она стала его супругой и родила пять пар близнецов — первых десять царей Атлантиды.

Посейдон первым стал укреплять остров, чтобы сделать его недоступным для врагов. Вокруг невысокого холма, постепенно переходящего в равнину, было вырыто по окружности попеременно один за другим три водных и два земляных кольца. В самом центре холма (акрополя), на возвышении, Посейдон соорудил маленький храм для Клейто и себя, окружив его стеной из чистого золота. На акрополе был построен и дворец, который расширялся и украшался каждым царем, причем новый стремился непременно превзойти своего предшественника. «Так что нельзя было видеть это здание, не изумляясь величине и красоте работ», — пишет Платон.

Цари — дети Посейдона, конечно, не могли обходиться без купания, и поэтому они построили на акрополе многочисленные купальни. «Для купанья были водоемы, открытые, и, для зимнего времени, закрытые; были особые — для царской семьи и для частных лиц; еще другие — отдельно для женщин, и еще для лошадей и вьючных животных; каждый из них был расположен и украшен согласно своему назначению. Вода, выходящая из этих водоемов, была направлена для орошения леса Посейдона, где плодородие почвы производило деревья удивительной высоты и красоты».

Самым большим и величественным сооружением акрополя был храм, посвященный одному богу Посейдону. Он был поистине гигантских размеров:

длиной 185 метров, шириной 96 метров и «соответствующей» высоты. Снаружи большой храм был целиком облицован серебром, кроме «оконечностей», сделанных из чистого золота. Внутри храма было много статуй из золота. Самая большая из них изображала бога Посейдона, который, стоя на колеснице, управлял шестеркой крылатых коней. Статуя Посейдона была так высока, что почти касалась головой потолка, который был отделан слоновой костью и весь украшен золотом, серебром и орихалком. Стены, столбы и полы внутри храма сплошь были выложены орихалком. Все буквально сверкало и «загоралось», стоило только солнечному лучу проникнуть внутрь святилища.

Много чудесного сообщает еще Платон о столице атлантов, а потом переходит к описанию всей страны. «Остров Атлантида был очень возвышен над уровнем моря, и берег поднимался недоступным обрывом. Кругом столицы простиралась равнина, окруженная горами, доходившими до моря». Об этой равнине все говорили, что она является самой красивой на Земле и очень плодородной. Она была густо усеяна цветущими селениями, разделенными озерами, реками, лугами, где паслось множество диких и домашних животных.

Многое приходило к атлантам извне, ввиду обширности их власти; но остров и сам производил почти все, нужное для жизни. «Во-первых, все металлы твердые и легкоплавкие, годные для обработки, в том числе тот, который ныне мы знаем лишь по названию: орихалк... залежи его находили во многих местах острова; после золота это был самый драгоценный из металлов.

Остров доставлял для ремесел все нужные материалы. Жило на острове большое количество домашних животных и диких зверей, между прочим, много слонов... (приложение 8).

Всякого рода животным остров давал обильно пропитание, как живущим в болотах, озерах и реках или на горах и в равнинах, так и этим (слонам), хотя они огромны и прожорливы.

Производил и доставлял остров все ароматы, ныне произрастающие в разных странах, корни, травы, сок, текущий из плодов и цветов. Имелся там также плод, дающий вино (виноград), и тот, который служит пищей (хлебные злаки),

вместе с теми, которые мы тоже употребляем в пищу, называя общим словом — овощи; были еще плоды, дающие одновременно питье, пищу и благовония (кокосовые орехи?)... Таковы были божественные и удивительные богатства, какие, в неисчислимом количестве, производил этот остров».

Далее Платон описывает политическое устройство столицы и ее саму, потому что «при таких щедротах почвы, жители строили храмы, дворцы, порты и гавани для судов и постарались украсить свой остров...».

На счастливом острове каждый из десяти братьев-царей имел в своем царстве абсолютную власть, но общее правление государством Атлантидой цари вершили Советом, на который они собирались через пять-шесть лет, чередуя четные и нечетные числа. Высшая власть всегда оставалась за прямым наследником Атланта, но даже главный царь не мог приговорить к смертной казни никого из своих родственников без согласия большинства все царей. «Пока атланты следовали при правлении началам добродетели и пока господствовало в них «божественное начало, все им удавалось». Но когда восторжествовал «человеческий нрав» — низменное начало, когда они утратили всякую благопристойность и в них стала кипеть безудержная жадность, когда люди стали являть собой «постыдное зрелище», тогда Бог Богов — Зевс, видя развращенность атлантов, когда-то столь добродетельных, решил их наказать. «Он собрал всех Богов в небесном святилище и обратился к ним с такими словами...».

На этом диалог Платона «Критий» внезапно обрывается. И начинается история Атлантиды и ее поисков длиной в две тысячи лет. Священнослужители оплакивали духовную мудрость Атлантиды, осквернившей себя. Философы рассуждали о божественных правителях этого острова, поэты воспевали сказочное совершенство ее устройства. Однако некоторые исследователи считают, что диалоги об Атлантиде нужны были Платону, чтобы выразить свои мысли об идеальном устройстве государства.

Но рассказ об Атлантиде, как отмечает Валерий Брюсов, «не является чем-либо исключительным в сочинениях Платона. У него встречаются и другие описания фантастических стран, облеченные в форму мифов. Но ни один из таких рассказов не обставлен, подобно описанию Атлантиды, ссылками на источники. Платон, как бы предвосхищая будущие сомнения и возражения, заботится указать

на происхождение своих сведений с наибольшей точностью, какую только знали античные авторы».

Глава 4. Экспедиции на Атлантиду.

В начале XX века были снаряжены и отправлены на поиски Атлантиды три экспедиции, одну из которых (вторую) возглавлял Павел Шлиман — внук знаменитого открывателя Трои Генриха Шлимана. «По уверению Павла Шлимана, его знаменитый дед оставил запечатанный конверт с тем, чтобы его вскрыл тот из членов семьи, кто даст торжественное обещание посвятить всю свою жизнь исследованиям, указания на которые найдет в этом конверте. Павел Шлиман дал такую клятву, вскрыл конверт и прочитал находившееся там письмо³.

В письме Генрих Шлиман сообщал, что он предпринял исследование остатков Атлантиды, в существовании которой не сомневается и которую считает колыбелью всей нашей цивилизации. Летом 1873 года Генрих Шлиман будто бы нашел (при раскопках в Трое), бронзовый своеобразный сосуд больших размеров, внутри которого были глиняные сосуды меньшего размера, мелкие фигурки из особого металла, деньги из того же металла и предметы, «сделанные из ископаемых костей». На некоторых из этих предметов и на бронзовом сосуде было написано «финикийскими иероглифами»: «От царя Атлантиды Хроноса». Но у многих исследователей, русских и зарубежных, этот рассказ вызывает недоверие.

Поиски Атлантиды велись и ведутся везде — по всему земному шару. Советский гидрогеограф Я.Я. Гаккель представил свою «Атлантиду» в виде узкой полосы, что тянется вдоль подводного хребта Ломоносова и соединяет Канадский Арктический архипелаг с Новосибирскими островами. Действительный член Географического общества, член Научного совета по кибернетике РАН Александр Кондратов много работ посвятил связям между историей человечества и историей океанов. Он написал много книг о легендарной платоновской Атлантиде и о многочисленных «атлантидах» — так называемых гипотетических землях, ныне

3. В.Щербаков «Всё об Атлантиде», М.1990 г.

ушедших под воду.

Зарубежные исследователи Рената и Ярослав Малина в своих работах о природных катастрофах и пришельцах из космоса пишут, что атланты-мореплаватели исследовали Землю... Говорят, «что они путешествовали по воздуху и под водой, фотографировали предметы на большом расстоянии, использовали рентгеновские лучи, фиксировали образы и звуки на видеоленты, пользовались лазером из кристалла, изобрели страшное оружие с применением космических лучей, использовали также энергию антивещества. Однако употребление в корыстных целях темных сил природы честолюбивыми жрецами и участвовавшие землетрясения привели к распаду материка на множество островов, которые впоследствии также исчезли в море. А за десять тысяч лет до нашей эры подземный взрыв уничтожил и остров Посейдонис. Но радиация, излучаемая крупным кристаллом, лежащим в месте гибели Атлантиды, ведет к внезапному исчезновению кораблей и самолетов в известном Бермудском треугольнике».

Некоторые ученые утверждают, что свидетельством существования Атлантиды являются Азорские, Канарские острова и острова Зеленого Мыса. Остатки некогда существовавшего континента — это вершины гор, которые возвышаются сегодня над океаном³. Однако геологические исследования, проводимые другими учеными, исторические сравнения культур и жизни Атлантиды и этих островов приводят к выводу, что эта гипотеза скорее всего несостоятельна.

Незадолго до Второй мировой войны немецкий ученый Г. Вирт выдвинул теорию, согласно которой Атлантида находилась на севере Гренландии, где в доисторические времена климат был значительно мягче. Вирт утверждал, что жившие там атланты были предками больших групп индоевропейских народов, в том числе славян. И даже белые эскимосы являются потомками атлантов. Покинуть этот благословенный край их вынудило внезапное похолодание, наступившее за много тысяч лет до новой эры. Атланты благополучно перебрались в Европу, частично в Америку. Ни одно из утверждений Вирта не нашло подтверждения ни в археологических, ни в геологических открытиях

3. В.Щербаков «Всё об Атлантиде», М.1990 г.

нового времени, зато удалось выяснить следующее.

Проводимые с помощью эхозонда исследования дна Атлантического океана принесли сенсационные открытия. Выяснилось, что весь океанический бассейн разделен пополам скальным барьером. И если глубина океана в его западной части достигает 6500 метров, то в восточной — 4500 метров. Сам горный хребет поднимается со дна в среднем на высоту до 3000 метров. Из этого подводного массива над поверхностью океана возвышаются действительно вершины, образующие те самые Азорские острова, которые появились в результате вулканической деятельности.

Однако очертания континентов Северной и Южной Америки в сравнении с очертаниями Европы и Африки привели большинство ученых к выводу, что обнаруженная на дне Атлантического океана горная гряда является не погруженным островом, а остатком горной суши, образовавшимся вследствие разрыва бывшего когда-то единым европейско-североамериканского, африканского и южно-американских континентов. Как видно из всего вышесказанного, география поисков Атлантиды очень широка и разнообразна (приложение 9)³.

Глава 5. Атлантида в Средиземном море.

Некоторые исследователи полагают, что Платон ошибся в указании площади Атлантиды. Если принять площадь Атлантиды на порядок меньшей, её можно ассоциировать с островом [Крит](#) в Средиземном море. Существовавшая на Крите и соседних островах древняя [минойская цивилизация](#) действительно была уничтожена природным катаклизмом (вулканический взрыв на острове Фира, современное название – [Санторини](#)). При этом минойцы действительно имели военные столкновения с ахейцами, населявшими материковую Грецию (так как активно занимались пиратством). И минойцы действительно были разгромлены ахейцами, правда, не до природного катаклизма, а лишь после него.

Уровень Средиземного моря поднялся на 16 метров после размыва Гибралтара, а уровень древнего Новоевксидского озера был выше, потому, как из

него вытекала река в Средиземное море.

Глава 6. Каспийская Атлантида в Каспийском и Черном морях (метрополия, архонства и колонии).

Реликты Геракловых столпов, отмечающих пролив перед Атлантидой, до сих пор существуют на Каспии в виде атмосферного вихря "Шайтан", вызываемого столкновением ветров разных направлений. А еще на Каспии летом преобладают облака верхнего и среднего ярусов и облака вертикального развития (кучевые и кучево-дождевые). Описаны эти явления в лоции Министерства обороны по Каспийскому морю. Соедините эти два атмосферных явления современного Каспия: "Шайтан" и "Облака вертикального развития" и привяжите их к одному месту.- Вы получите модель древних атмосферных Геракловых столпов. Гипотеза существования реконструирована по свидетельствам Геродота, Платона, Птолемея, а также исходя из модели Великого и Девкалионового потоков (см. книги Амельченко В. М. «Золото амазонок, героев и царей привело к Атлантиде» и «Древнейшая цивилизация юга России»). Карта Атлантиды опубликована в журнале^[11] на основе съемок дна Каспия геологами газовиками-нефтяниками. Разработана и доказана гипотеза, что Фестский диск является посланием атлантов Золотого века. См. также книгу Э. Добльхофера "Знаки и чудеса".

Глава 7. Атлантида в фантастической литературе.

В романе [Жюль Верна](#) «[Двадцать тысяч лье под водой](#)» [капитан Немо](#) показывает профессору Арнаксу остатки зданий Атлантиды на дне Атлантического океана; они совершают прогулку по океанскому дну в водолазных костюмах.

В «[Аэлите](#)» [Алексея Толстого](#) предложена версия атлантской праистории человечества. Атлантида опустилась на дно в результате страшного землетрясения, но часть атлантов — [магацитлы](#) — переселились на [Марс](#).

Заключение.

Проведя исследование, я сделала следующие выводы:

- чем больше исследователи рассматривают различные варианты размещения Атлантиды, тем больше недоумевают. Получается, что [Атлантида](#) могла быть где угодно: на Кубе, Азорских островах, Мальте, Крите, Санторине. На первый взгляд кажется странным такой разброс, но Платон, первым, поведавшим об Атлантиде, рассказывает о десяти царствах сыновей Посейдона, об островах и о противоположащем материке.

Поэтому правильной рассматривать Атлантиду как комплексную цивилизацию со множеством расположенных по всей планете точек.

- Российские атлантологи считают, что не обязательно искать именно ту центральную, или платоновскую, Атлантиду. Исследователям надо объединиться и копнуть в первом же подходящем месте. Лучше всего нырять около Кубы или Азорских островов. Там вода теплая, а обнаруженные останки городов лежат на достижимой для водолазов глубине. Экспедиция туда будет стоит недорого, а вытащить на поверхность можно такое...Что именно можно найти, ученые не говорят, но намекают на высокие технологии.

Безусловно, у каждого явления есть свои объяснения. Кто знает, может быть это не Атлантида вовсе, а совсем другая гипотетическая земля. И кто уверен в том, что это не аномалия или мистификация? Чтобы с уверенностью о чём-то утверждать, нам необходимо получить разумное объяснение увиденной загадки. Для этого нужно провести все необходимые исследования. И кто знает, может человечество наконец-то познакомится с Атлантидой.

Используемая литература:

1. Г. Голохвастов «Гибель Атлантиды. Поэмы и стихотворения», издательство «Водолей» и РОИПА, 2008 г.
3. Е.Манин «Прощание с Атлантидой», журнал «Чайка», 1998 г.
4. В.Щербаков «Всё об Атлантиде», М.1990 г.

Интернет ресурсы:

<http://wikipedia.ru> – свободная многоязычная электронная энциклопедия


<http://www.krugosvet.ru> – новейшая научная электронная энциклопедия, содержащая в себе различного рода данные о научных фактах, открытиях, загадках природы и т.д.

Приложение 1



Она располагалась в Атлантическом океане за Гибралтаром и погибла примерно 12 тыс. лет назад (между 9750 и 8570 до н.э.), погрузившись в пучину океана «в один день и бедственную ночь» в результате грандиозной природной катастрофы.


Приложение 2



Существовал ли в историческое время микроконтинент или огромный архипелаг, который погрузился в воду катастрофически быстро?




Методы глубинного сейсмического профилирования позволили обнаружить признаки частичного поддвига одной плиты под другую, результатом которого могла стать и гибель Атлантиды.



Необычный рельеф на дне Атлантического океана у берегов Африки.



Предположительная территория её местонахождения огромна – от Бермудского треугольника через весь Атлантический океан до островов в Средиземном море у берегов Греции и Италии.



Только в Атлантическом океане может поместиться земля размеров 530×350 км и несколько крупных сопутствующих островов.



Приложение 7



Споры о легендарном острове Атлантида, на котором располагался город атлантов, не умолкают вот уже два тысячелетия — с тех пор, как великий Платон рассказал о нем в своих диалогах «Тимей» и «Критий».

Приложение 8



Остров доставлял для ремесел все нужные материалы. Жило на острове большое количество домашних животных и диких зверей, между прочим, много слонов...

Приложение 9

География поисков Атлантиды очень широка и разнообразна.

